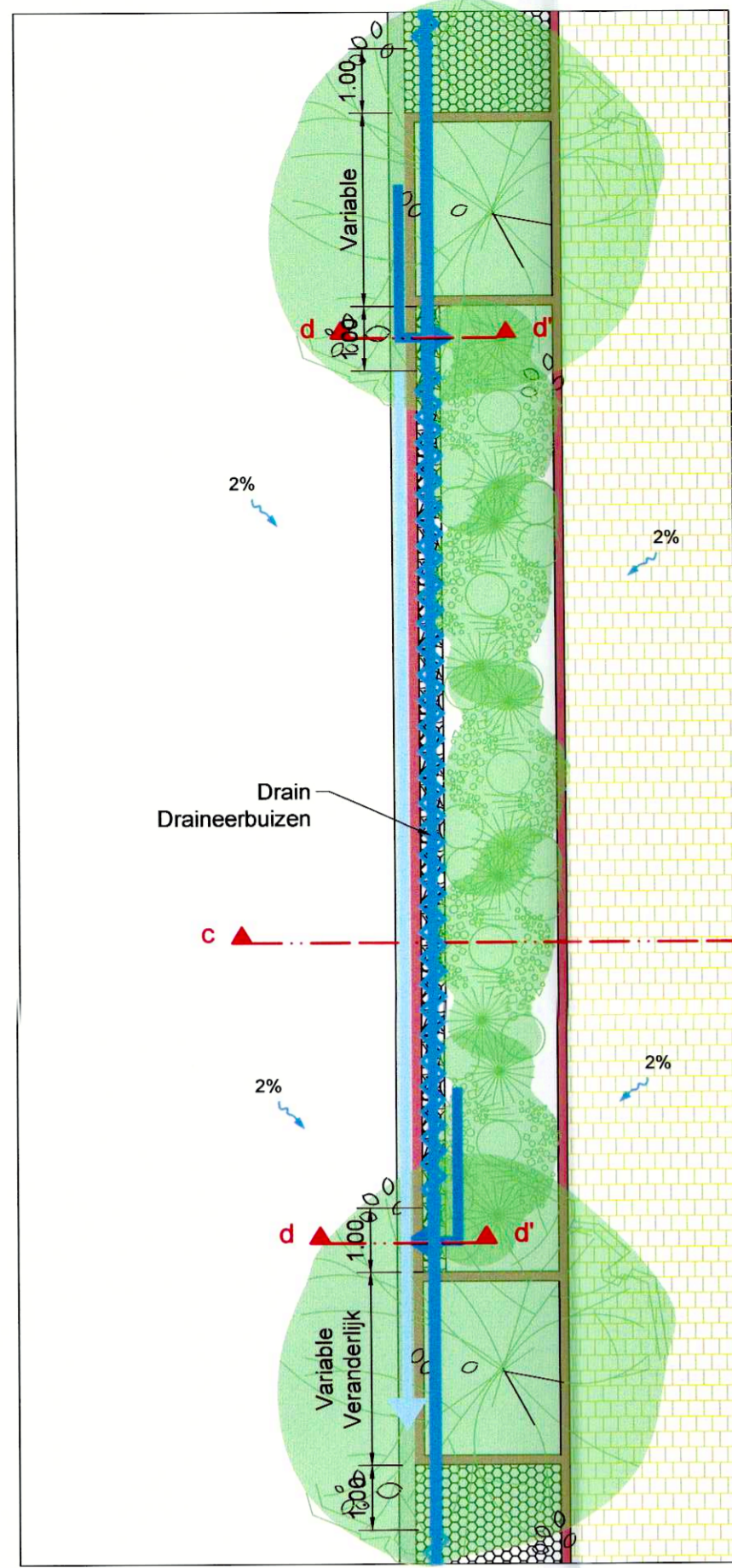
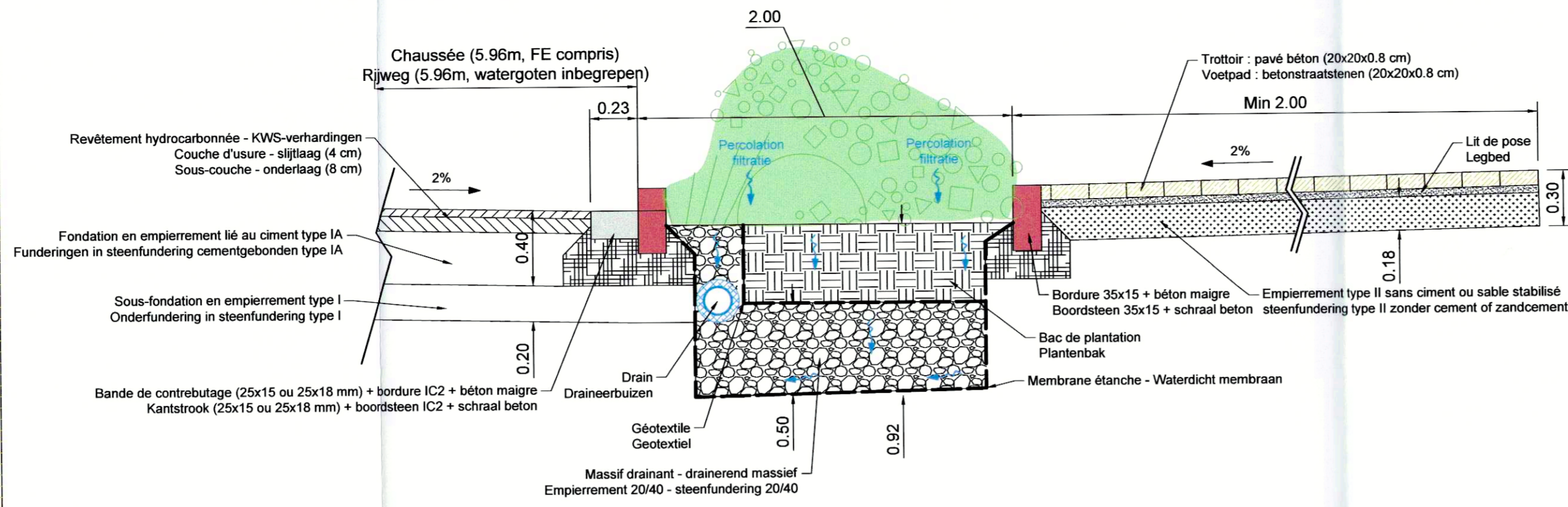


Plan de principe - Conceptplan
(Jardin de pluie - Regentuin)
Echelle / Schaal : 1/100



Coupe / Doorsnede c - c'
Echelle / Schaal : 1/25



Coupe / Doorsnede d - d'
Echelle / Schaal : 1/25

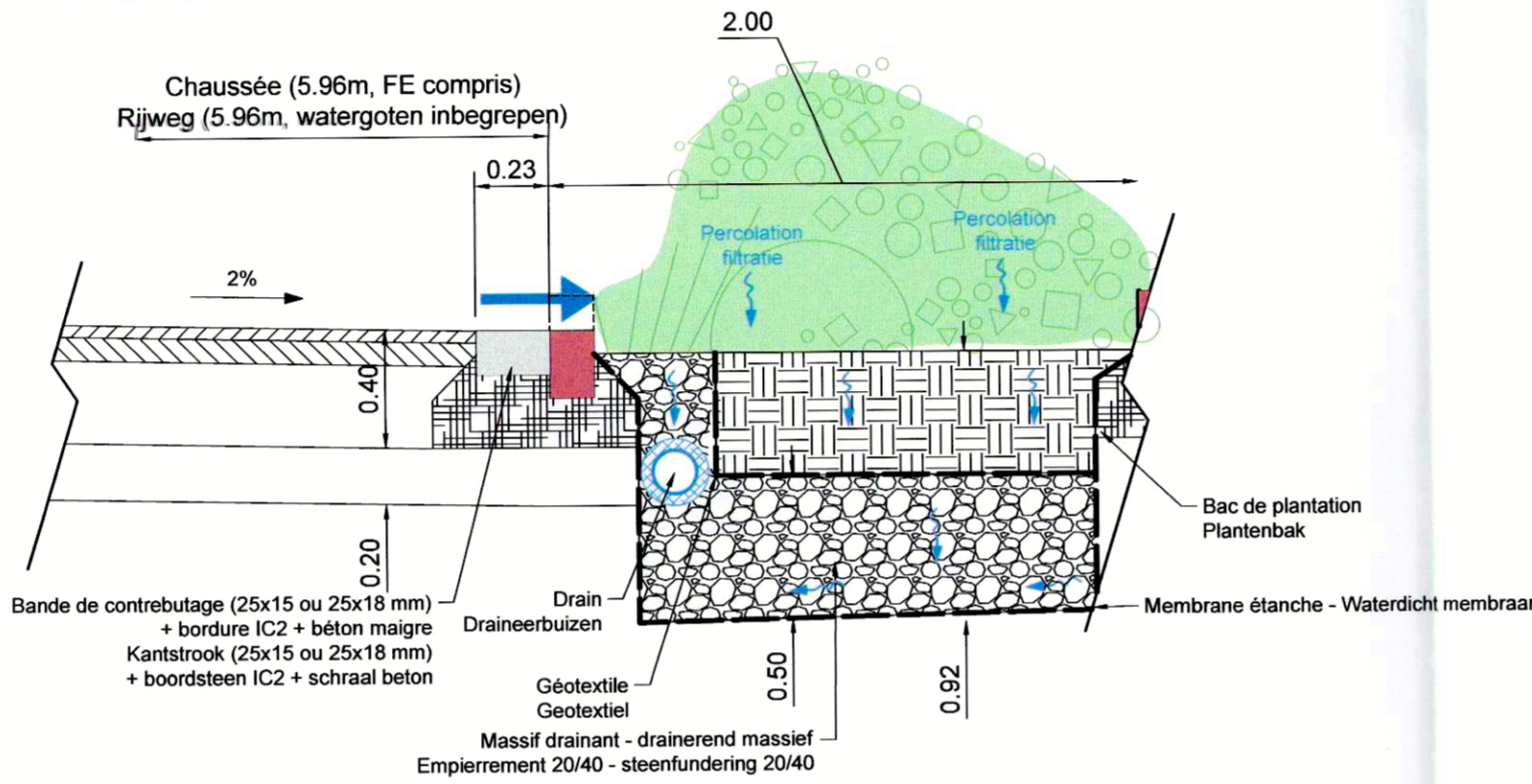
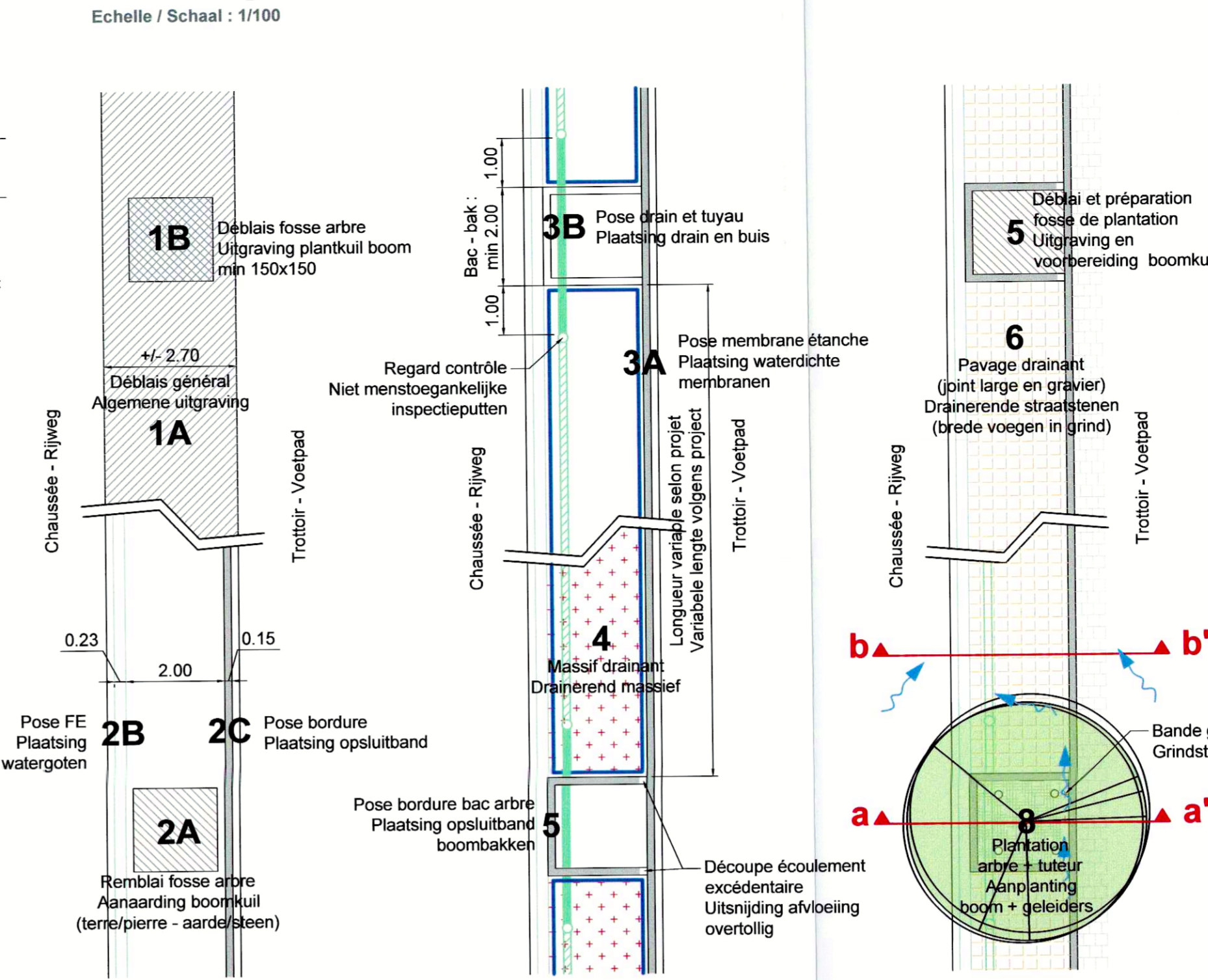


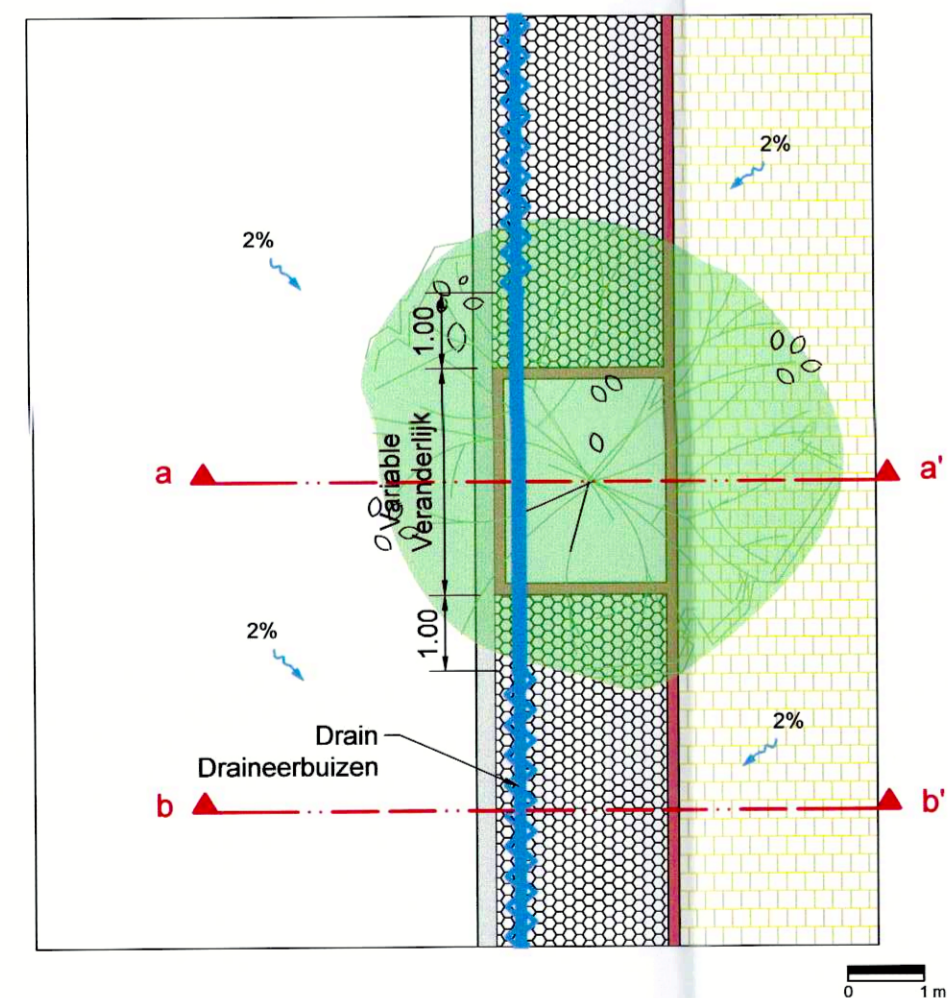
Schéma de principe d'exécution des zones de stationnement et des fosses d'arbres
Uitvoeringsschema van de drainerende parkeerzones
Echelle / Schaal : 1/100



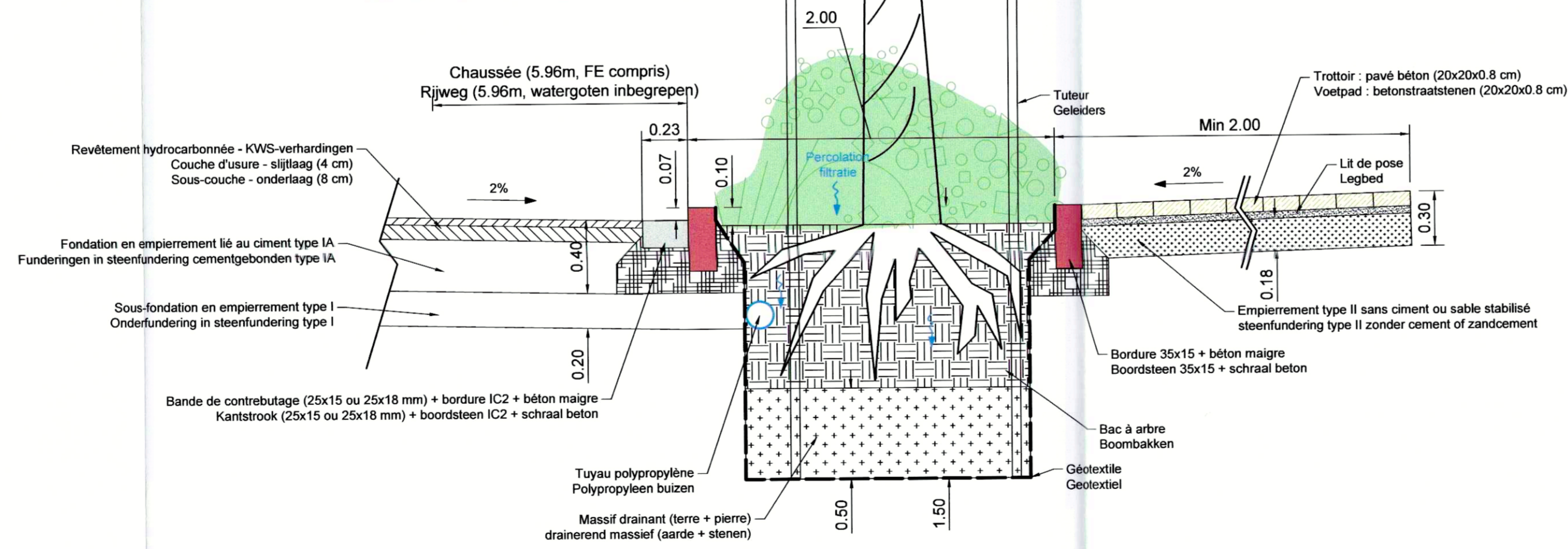
- Phasage :
- 1A | déblai général coffre zone de stationnement
 - 1B | déblai complémentaire fosse plantation arbre
 - 2A | remblai fosse arbre (mélange terre drainant terre-pierres)
 - 2B | pose des bandes de contrebutage (FE) côté chaussée
 - 2C | pose de plantation
 - 3A | pose des bordures de trottoir
 - 3B | pose des membranes étanches (soit U ouvert côté bac / soit « cuvelage » complet)
 - 3C | pose réseau drainage (drain + tuyau zone bac + regard visite éventuel)
 - 4 | pose massif drainant (empierrement sous fondation & fondation zone de stationnement)
 - 5 | pose des bordures des bacs à arbres (avec découpe contre trottoir pour écoulement eau pluie excédentaire stationnement)
 - 6 | pose du pavage drainant des zones de stationnement (pavés béton - remplissage des joints en gravier)
 - 7 | préparation fosse d'arbre - substrat de plantation
 - 8 | plantation d'arbre & tuteurs

- Fasering :
- 1A | algemene uitgraving verhardingsleuf parkeerzone
 - 1B | aanvullende uitgraving plankuil boom
 - 2A | aansparing boomkuil (drainerend grondmengsel grond-stenen)
 - 2B | plaatsing van kantstroken (FE) kant rijweg
 - 2C | plaatsing van de boordstenen van de stoep
 - 3A | plaatsing van de waterdichte membranen (ofwel U open kant bak / ofwel volledige "inkuiping")
 - 3B | plaatsing drainerend netwerk (drain + buis zone bak + eventuele inspectieopening)
 - 4 | plaatsing drainerend massief (steenslag onderfundering & fundering parkeerzone)
 - 5 | plaatsing van de boordstenen van de boombakken (met uitsnijding tegen stoep voor afvoering overtollig regenwater parkeerplaats)
 - 6 | plaatsing van de drainerende straatstenen van de parkeerzones (betonstraatstenen - vulling van de voegen met grind)
 - 7 | voorbereiding van de plankuilen voor bomen - plantsubstraat
 - 8 | aanplanting van bomen (met inbegrip van steunstocken en begietingsdrain)

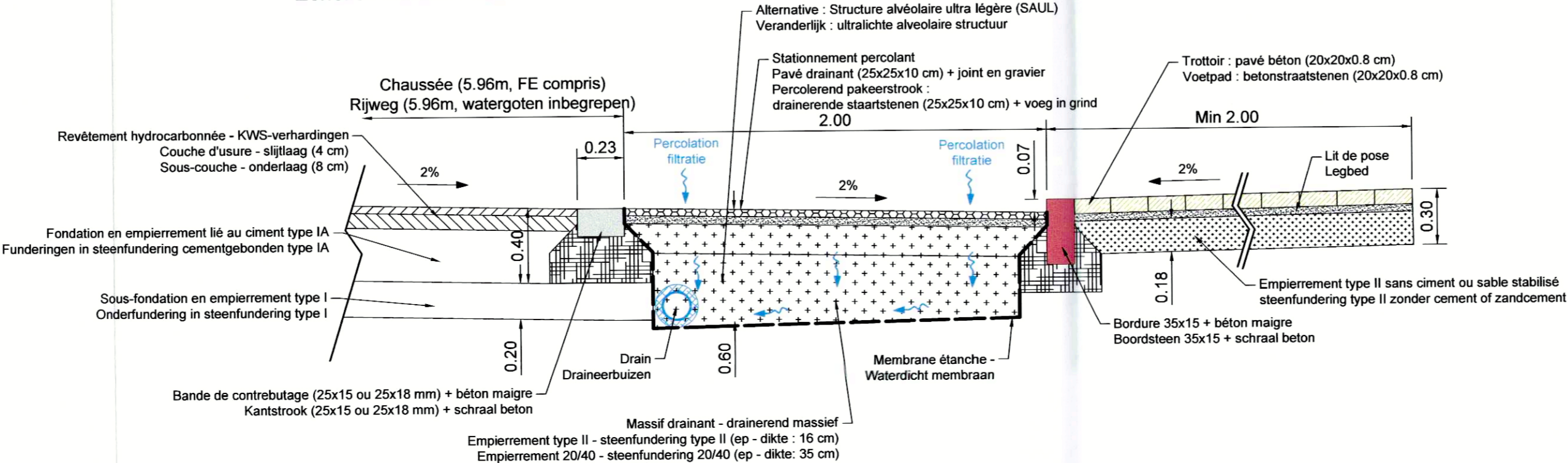
Plan de principe - Conceptplan
(Variante - Veranderlijk)
Echelle / Schaal : 1/100



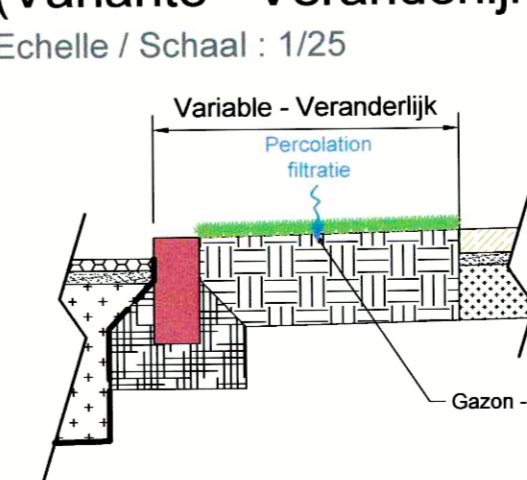
Coupe / Doorsnede a - a'
Echelle / Schaal : 1/25



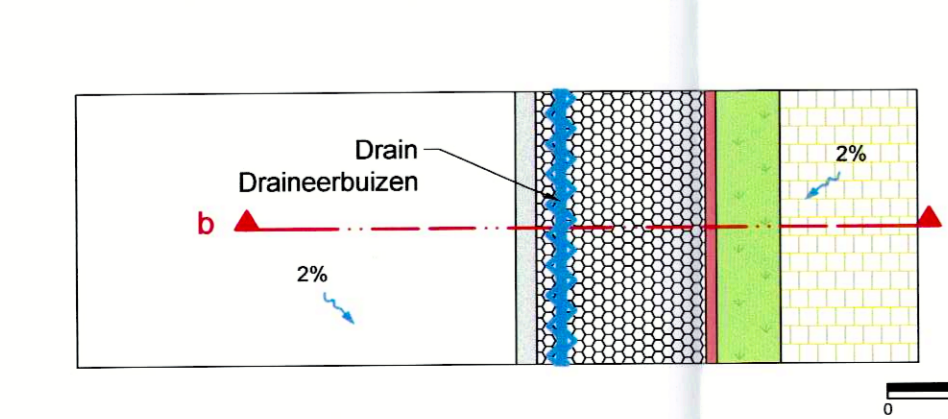
Coupe / Doorsnede b - b'
Echelle / Schaal : 1/25



Coupe / Doorsnede b - b'
(Variante - Veranderlijk)
Echelle / Schaal : 1/25



Plan de principe - Conceptplan
(Variante - Veranderlijk)
Echelle / Schaal : 1/100



REGION DE BRUXELLES-CAPITALE COMMUNE DE FOREST	BRUSSELS HOOFDSTEDELIJK GEWEST GEMEENTE VORST
Réaménagement des voiries Kersbeek, Bempt et Verrerie	Inrichting van de openbare ruimte Kersbeek, Bempt en Glasblazeryj
Situation projetée : Coupes de principe Ontworpen toestand : Conceptdoorsnede	
MAITRE DE L'OUVRAGE - BOUWHEER COMMUNE DE FOREST - GEMEENTE VORST Travaux publics - Openbare werken Urbanisme - Stedenbouw Rue du Curé, 2 - 1190 BRUXELLES Pastoorstraat, 2 - 1190 BRUSSEL Tél. 02 370 22 11 - F.02 370 22 13	L'AUTEUR DE PROJET - PROJECTONTWERPER INGENIEUR EN ENERGIE, ENVIRONNEMENT ET TECHNIQUES SPECIALES MATRI 3 BRUXELLES M. HOVERTIN CONSEILS ET ETUDES EN ENVIRONNEMENT, ESPACE PUBLIC, PAYSAGE, TERRITOIRE & MOBILITE agora F.X. VAN MEULE P. LORAND
Pour le Collège : La Secrétaire communale Voor de College : De Gemeentesecretaris	Pour le Bourgmestre : L'Echevin Délégué Voor de Burgemeester : Schepenen
Pour le Bourgmestre : L'Echevin Délégué Voor de Burgemeester : Schepenen	PHASE - FASE Permis d'urbanisme Stedenbouwkundige vergunning
MODIFICATIONS - WIJZIGINGEN	
A Remarques Commune / Gemeente Opmerkingen B C D	30/03/2018
ECHELLE / SCHAAL Variable	DATE / DATUM 15/03/2018
FILENAME G:\3501-4000\382_Voies_Forest_CAZ0382-plan_projct.dwg	INDICE A B C D
PLAN No / Nr 107	