

CADRE III	Objet de la demande (<i>intitulé synthétique de la demande</i>)
<p>Réaménagement de façade à façade des voiries suivantes :</p> <p>Avenue du Bempt, y compris le Square Bia Bouquet</p> <p>Avenue de la Verrerie, tronçon compris entre les avenue Kersbeek et le débouché de l'avenue des Familles</p> <p>Avenue Kersbeek, Tronçon compris entre l'avenue du Bempt et le débouché du Clos de la Vigne</p>	

CADRE IV	Identification de la demande – Types d'actes et travaux (<i>cocher le(s) type(s) de travaux concernés par la demande</i>)
<p><input type="checkbox"/> 1. Construire, reconstruire, transformer et/ou placer une installation fixe</p> <p style="margin-left: 20px;"><input type="checkbox"/> 1.1 avec l'intervention obligatoire d'un architecte (<i>cfr chap. II et chap. III, section 1, sous-section 1 de l'arrêté</i>)</p> <p style="margin-left: 20px;"><input type="checkbox"/> 1.2. sans l'intervention obligatoire d'un architecte (<i>cfr chap. II et chap. III, section 1, sous-section 2 de l'arrêté</i>)</p> <p><input type="checkbox"/> 2. Démolir sans reconstruire (<i>cfr chap. II et chap. III, section 2 de l'arrêté</i>)</p> <p><input type="checkbox"/> 3. Modifier la destination ou l'utilisation de tout ou partie d'un bien <u>bâti</u> (<i>cfr chap. II et chap. III, section 3 de l'arrêté</i>)</p> <p><input type="checkbox"/> 4. Modifier le nombre de logements dans une construction existante (<i>cfr chap. II et chap. III, section 3 de l'arrêté</i>)</p> <p><input type="checkbox"/> 5. Placer (<i>nombre</i>) dispositif(s) de publicité (<i>cfr chap. II et chap. III, section 4, sous-section 1 de l'arrêté</i>)</p> <p><input type="checkbox"/> 6. Placer (<i>nombre</i>) enseigne(s) et/ou publicité(s) associée(s) à l'enseigne (<i>cfr chap. II et chap. III, section 4, sous-section 2 de l'arrêté</i>)</p> <p><input type="checkbox"/> 7. Modifier la destination ou l'utilisation d'un bien <u>non bâti</u> (<i>cfr chap. II et chap. III, section 5 de l'arrêté</i>)</p> <p><input type="checkbox"/> 8. Utiliser un terrain pour le dépôt, pour le stationnement de véhicules ou pour le placement d'installations mobiles pouvant être utilisées pour l'habitation (<i>cfr chap. II et chap. III, section 6 de l'arrêté</i>)</p> <p><input type="checkbox"/> 9. Abattre (<i>nombre</i>) arbre(s) à haute tige (hors voirie) (<i>cfr chap. II et chap. III, section 7 de l'arrêté</i>)</p> <p><input type="checkbox"/> 10. Aménager un espace vert et/ou modifier le relief du sol, déboiser ou encore défricher ou modifier la végétation d'une zone dont le Gouvernement jugerait la protection nécessaire (<i>cfr chap. II et chap. III, section 8 de l'arrêté</i>)</p> <p><input checked="" type="checkbox"/> 11. Réaliser des travaux d'infrastructure et/ou d'aménagement urbain (<i>cfr chap. II et chap. III, section 9 de l'arrêté</i>)</p> <p><input type="checkbox"/> 12. Placer ou modifier une installation de télécommunication (<i>cfr chap. II et chap. III, section 10 de l'arrêté</i>)</p> <p><input type="checkbox"/> 13. Placer des installations temporaires événementielles ou liées à un chantier (<i>cfr chap. II et chap. III, section 11 de l'arrêté</i>)</p> <p><input type="checkbox"/> 14. Réaliser des actes et travaux concernant un bien classé ou inscrit sur la liste de sauvegarde ou en cours de classement ou d'inscription (<i>cfr chap. II et chap. IV de l'arrêté</i>) (<i>le cas échéant, cocher également le(s) type(s) d'actes et travaux visés aux points 1 à 13</i>).</p> <p><input type="checkbox"/> 15. Autre</p>	

CADRE V	Particularité(s) de la demande (<i>cocher le(s) type(s) de procédure concernée par la demande</i>)
<p><input type="checkbox"/> Demande de permis d'urbanisme à durée limitée.</p> <p><input type="checkbox"/> Demande de permis d'urbanisme avec étude ou rapport d'incidences, en urbanisme (annexe A ou B du CoBAT).</p> <p><input type="checkbox"/> Demande de permis d'urbanisme pour un « projet mixte » (nécessitant simultanément un permis d'environnement de classe IA ou IB).</p> <p><input type="checkbox"/> Demande de permis d'urbanisme faisant suite à un certificat d'urbanisme. Certificat délivré le : réf communale : réf régionale :</p> <p><input type="checkbox"/> Demande de permis d'urbanisme concernant un bien classé ou inscrit sur la liste de sauvegarde ou en cours de classement ou d'inscription. date de l'arrêté :</p> <p><input type="checkbox"/> Demande de « permis d'urbanisme modificatif » (portant sur des parties non mises en œuvre d'un permis délivré et en cours de validité). permis initial délivré le : réf communale : réf régionale :</p> <p><input type="checkbox"/> Modification d'une demande de permis d'urbanisme en cours de procédure. réf communale : réf régionale : de la demande initiale.</p> <p>-----</p> <p><input checked="" type="checkbox"/> Demande ne présentant aucune des particularités précédentes.</p>	

CADRE VI	Caractéristiques du projet (remplir les cases pertinentes en fonction du projet) <i>NB : en cas de bâtiments multiples, remplir le tableau ci-dessous pour la globalité du projet et un tableau par bâtiment détaillant les données pertinentes.</i>		
<u>TERRAIN</u> Superficie du terrain (m^2)	S	
		Existant	Projeté
<u>CONSTRUCTION HORS-SOL</u> Total de la superficie de plancher de tous les niveaux hors-sol (totalement ou partiellement) (m^2)	P
Rapport plancher hors-sol/superficie du terrain	P/S
Volume total de la construction hors-sol (m^3)	
<u>EMPRISE DE LA CONSTRUCTION</u> Superficie au sol, calculée en projection horizontale sur la(les) parcelle(s), occupée ou surplombée par des constructions hors-sol, déduction faite des auvents et marquises (m^2)	E
Taux d'emprise	E/S
<u>SUPERFICIE IMPERMEABLE</u> Superficie totale de la (des) construction(s), cumulée à la superficie de toutes les surfaces imperméables égouttées, telles que les voies d'accès, aires de stationnement, terrasses, constructions enterrées, ... (m^2)	I
Taux d'imperméabilisation	I/S
<u>SUPERFICIE DE TOITURE VERTE OU VERDURISEE/VEGETALISEE</u> (m^2)	
<u>CITERNE D'EAU DE PLUIE</u> (m^3)	
<u>BASSIN D'ORAGE</u> (m^3)	
<u>LOGEMENT</u> Nombre de : - studios - appartements 1 ch. - appartements 2 ch. - appartements 3 ch. - appartements 4 ch. ou plus - maisons unifamiliales	
Nombre total de logements	L
Densité de logements par hectare	L/Sx10. 000
Superficie de terrain (m^2) par logement	S/L
<u>LOGEMENT COLLECTIF</u> Nombre de chambres ou d'entités	
<u>ETABLISSEMENT HÔTELIER</u> Nombre de chambres ou d'entités	

CADRE IX Actes et travaux d'infrastructure et/ou d'aménagement urbain et/ou d'aménagement d'espace vert

VOIRIES :

Hiérarchie	Propriété
<input type="checkbox"/> résidentielle <input type="checkbox"/> interquartier	<input checked="" type="checkbox"/> communale <input type="checkbox"/> privée
<input checked="" type="checkbox"/> locale <input type="checkbox"/> principale	<input type="checkbox"/> régionale <input type="checkbox"/> autre :

Nature des travaux voirie : à créer en totalité (de façades à façades) à rénover/modifier en totalité (de façades à façades)
 en partie du profil en travers en partie du profil en travers

Aménagement	Existant		Projeté	
	Aire d'intervention (<i>superficie totale en m²</i>)	12250		12250
- pleine terre (<i>superficie totale en m²</i>)	1120		1645	
- revêtement semi-perméable (<i>superficie totale en m²</i>)	1070		1420	
- revêtement imperméable (<i>superficie totale en m²</i>)	10060		9185	
Berne/pelouse (<i>m²</i>)	
Berne/pelouse (<i>m linéaires</i>)	
Arbre à haute tige (<i>nombre</i>)	122		105	
Arbre à haute tige (<i>essence</i>) (NB : en cas d'essences variées, fournir un tableau similaire complémentaire, en annexe)	Voir tableau annexé		Voir tableau annexé	
Voirie (<i>m²</i>) dont :	Existant	Projeté	Type de revêtement	
	11140	Existant	Projeté
- chaussée carrossable (<i>m²</i>)	5480	3855	Asphalte	Asphalte
- chaussée carrossable (<i>m linéaires</i>)	700	685
- stationnement global (<i>m linéaires</i>)	415	415
- stationnement global (<i>nombre d'emplacements</i>)	83	83	Variable	Pavage drainant
- stationnement PMR (<i>nombre d'emplacements</i>)
- stationnement taxi (<i>nombre d'emplacements</i>)
- stationnement voitures partagées (<i>nombre d'emplacements</i>)
- stationnement vélos (<i>nombre d'emplacements</i>)
- station de vélos partagés (<i>nombre d'emplacements</i>)
- zone de livraison (<i>m linéaires</i>)
- piste cyclable marquée (<i>m linéaires</i>)
- arrêt de transports en commun (<i>nombre et m linéaires</i>)
- site propre transports en commun uniquement (<i>m linéaires</i>)
- site propre transports en commun + taxis (<i>m linéaires</i>)
- site propre transports en commun + vélos (<i>m linéaires</i>)
- Trottoir (<i>m²</i>)	5660	7350	Variable	Dallage
- Trottoir (<i>m linéaires</i>)	1320	1380
- Trottoir cyclo-piéton (<i>m²</i>)
- Trottoir cyclo-piéton (<i>m linéaires</i>)

ECLAIRAGE PUBLIC	Existant	Projeté
Typologie (<i>ex : console, poteau, axiale, ...</i>)
Longueur (<i>m linéaires</i>)
Points lumineux (<i>nombre</i>)
Consommation (<i>kw/h</i>)

COURS ET ETENDUES D'EAU	Existant	Projeté
Curage d'un cours d'eau (<i>m linéaires</i>)
Curage d'une étendue d'eau (<i>m²</i>)
Restauration des berges (<i>m linéaires</i>)
Restauration d'un cours d'eau voûté (<i>m linéaires</i>)
Remise à ciel ouvert (<i>m linéaires</i>)

ESPACES VERTS	Existant	Projeté
Types d'espace vert (<i>ex : parc, bois, terrain de sport, etc.</i>)	Square	Square
Superficie de l'espace vert (<i>m²</i>)	1110	1040
Taux d'imperméabilisation	23%	33%
Emprise des travaux (<i>m²</i>)
Type de travaux	<input type="checkbox"/> création <input checked="" type="checkbox"/> modification/rénovation <input type="checkbox"/> suppression	

OUVRAGES D'ART & AUTRES INFRASTRUCTURES		
Passerelle	mode :	longueur (<i>m</i>) : surface tablier (<i>m²</i>) :
Pont	mode :	longueur (<i>m</i>) : surface tablier (<i>m²</i>) :
Tunnel	mode :	longueur (<i>m</i>) : volume en sous-sol (<i>m³</i>) :
Bassin d'orage	capacité (<i>m³</i>) :	surface (<i>m²</i>) :
Ligne de métro	longueur (<i>m</i>) :	voies (<i>nbre</i>) : stations (<i>nbre</i>) :
Ligne de chemin de fer	longueur (<i>m</i>) :	voies (<i>nbre</i>) : stations (<i>nbre</i>) :
Autre	Zone de rétention et jardin de pluie : total de 375 m².	

1/ L'architecte auteur des plans

L'architecte auteur des plans est :

- un architecte
 une « société architecte »
 l'association de fait, dénommée :
 et dont le mandataire est : un architecte une « société architecte »

Coordonnées de l'architecte : M/Mme – Prénom : Nom :
 N° registre national : N° matricule (*Ordre des architectes*) :
 Adresse :
 Code postal : Localité :
 Téléphone : Fax : E-mail :

Coordonnées de la « société architecte » : Nom :
 Forme juridique : N° d'entreprise : N° matricule (*Ordre des architectes*) :
 Adresse du siège social :
 Code postal : Localité :
 Représentée par l'architecte :
 Téléphone : Fax : E-mail :

2/ L'architecte chargé du contrôle

L'architecte chargé du contrôle de l'exécution des travaux et de leur conformité au permis d'urbanisme ainsi qu'à la réglementation en vigueur est : le susnommé auteur des plans autre (*coordonnées*)

Dans le cas où l'architecte chargé du contrôle est différent de l'architecte auteur des plans, le demandeur est tenu de fournir l'identité de l'architecte chargé de la mission de contrôle, à l'autorité délivrante, avant le début des travaux.

3/ Déclaration de l'architecte auteur des plans

Je déclare être en droit d'exercer la profession d'architecte en Belgique et être valablement assuré.

Je déclare avoir pris connaissance de la réglementation en vigueur visée au cadre X.

- Je déclare n'avoir relevé aucune contradiction entre ces dispositions et le projet faisant l'objet de la demande
 relever que le projet faisant l'objet de la demande nécessite des dérogations sollicitées au cadre X.

Je certifie que les renseignements repris dans le présent cadre sont sincères et exacts.

Le (*date*) Signature de l'architecte

Coordonnées de l'auteur de projet et/ou d'autre(s) intervenant(s)

M/Mme - Prénom : / Nom : Association momentanée MATRICIEL-AGORA / Mandataire : MATRICIEL Profession : Bureaux d'études
 Adresse : Place de l'Université 25 – 1348 Louvain-La-Neuve
 Personne de contact : Sébastien Breels
 Téléphone : 010/24.15.70 Fax : E-mail : breels@matriciel.be

Je déclare avoir pris connaissance de la réglementation en vigueur visée au cadre X

- Je déclare n'avoir relevé aucune contradiction entre ces dispositions et le projet faisant l'objet de la demande
 Je sollicite les dérogations mentionnées dans le cadre X

Je certifie que les renseignements repris dans le présent cadre sont sincères et exacts.

Je joins à ma demande les documents répertoriés au cadre XI.


Le (*date*)


Signature(s)


Par le Collège,
La secrétaire communale,

Pour le Bourgmestre :
L'Echevin délégué,

Pour le Bourgmestre :
L'Echevin délégué,


Betty Moens


Jean-Claude Englebert


Marc Loewenstein

Remarque générale : les données fournies dans le cadre de la présente demande sont stockées, aux fins de gestion administrative des demandes de permis, dans la base de données informatique NOVA. Certaines données peuvent également figurer sur le site internet régional de l'urbanisme (exemple : l'affiche d'enquête publique pendant la durée de celle-ci).

GLOSSAIRE des principaux termes utilisés dans le présent formulaire de demande :

Accessoire : complémentaire de l'affectation principale et de superficie relative généralement faible.

Activités artisanales : activités de production où la création, la transformation ou l'entretien de biens meubles s'exerce principalement de manière manuelle et pouvant s'accompagner d'une vente directe au public.

Activités industrielles : activités de production mécanisée portant sur la fabrication ou la transformation de biens meubles ou sur l'exploitation de source d'énergie.

Activités de haute technologie :

1° Recherche en laboratoire ou conception utilisant et mettant en œuvre de manière significative des technologies avancées ;

2° Activités productives de biens et de services recourant de manière significative au transfert de technologies en provenance des universités et des instituts supérieurs d'enseignement ou au résultat des recherches d'un laboratoire ou d'un bureau d'études.

Activités logistiques : processus intégré d'opérations que subit un produit fini après sa fabrication jusqu'à sa livraison au client, y compris l'étiquetage, le conditionnement, le stockage, la gestion de stock, la livraison, l'entretien et le service après vente. Sont assimilés aux activités logistiques, les travaux de gestion ou d'administration et les commerces qui en sont l'accessoire.

Activités productives : activités artisanales, activités de haute technologie, activités industrielles, activités de production de services matériels et de biens immatériels. Sont assimilés aux activités productives, les travaux de gestion ou d'administration, l'entreposage et les commerces qui en sont l'accessoire.

Activités de production de biens immatériels : activités de conception et/ou de production de biens immatériels fondée sur un processus intellectuel ou de communication ou liés à la société de la connaissance (production de biens audiovisuels, de logiciels, studios d'enregistrement, formation professionnelle spécialisée, services pré-presse, call centers, ...) ou encore relevant des technologies de l'environnement.

Activités de production de services matériels : activité de prestation de services ou liée à la prestation de services s'accompagnant du traitement d'un bien indépendamment de son processus de fabrication (ex. : transport de documents, entreposage de biens, services de nettoyage, de dépannage et d'entretien...).

Arbre à haute tige : arbre dont le tronc mesure au moins 40 cm de circonférence à 1,50 mètre de hauteur et qui atteint au moins 4,00 m de hauteur.

Architecte : la profession d'architecte est réglementée en Belgique. Pour pouvoir exercer valablement la profession, il faut être membre d'un des tableaux de l'Ordre des Architectes et être légalement assuré en responsabilité professionnelle (cfr loi du 20/02/1939 sur la protection du titre et de la profession d'architecte et loi du 26/06/1963 créant un Ordre des architectes).

Bassin d'orage : bassin dont la fonction essentielle est d'offrir un volume correctement dimensionné permettant, lors d'événement pluvieux intenses, un stockage temporaire de l'eau de pluie, avant redistribution lente vers un exutoire.

Bureau : local affecté :

- soit aux travaux de gestion ou d'administration d'une entreprise, d'un service public, d'un indépendant ou d'un commerçant ;

- soit à l'activité d'une profession libérale, à l'exclusion des professions médicales et paramédicales ;

- soit aux activités des entreprises de service intellectuel à l'exclusion des activités de production de services matériels et de biens immatériels.

Citerne d'eau de pluie : citerne dont la fonction essentielle est le stockage de l'eau de pluie en vue de sa réutilisation pour des usages domestiques.

Commerce : ensemble des locaux accessibles au public dans lesquels lui sont fournis des services ou dans lesquels lui sont vendus des biens meubles, y compris les bureaux accessoires et locaux annexes.

Commerce de gros : ensemble des locaux dans lesquels sont vendus des biens meubles en quantités importantes à des détaillants, y compris les bureaux accessoires et locaux annexes.

Enseigne : inscription, forme ou image ou ensemble de celles-ci apposée sur un immeuble et relatif à une activité qui s'y exerce. Ne peut être assimilée à une enseigne une mention profitant à des tiers, telle que l'indication d'une marque ou de leurs produits.

Entreposage : stockage de biens meubles à ciel ouvert ou non.

Equipement d'intérêt collectif ou de service public : construction ou installation qui est affectée à l'accomplissement d'une mission d'intérêt général ou public, notamment les services des pouvoirs locaux, les immeubles abritant les assemblées parlementaires et leurs services, les équipements scolaires, culturels, sportifs, sociaux, de santé, de culte reconnus et de morale laïque. Sont également considérés comme de l'équipement d'intérêt collectif ou de service public, les missions diplomatiques, les postes consulaires de carrière des Etats reconnus par la Belgique ainsi que les représentations des entités fédérées ou assimilées de ces Etats. Sont exclus les locaux de gestion ou d'administration des autres services publics.

Etablissement hôtelier : établissement d'accueil de personnes pouvant offrir des prestations de services à la clientèle, tel que hôtel, auberge, auberge de jeunesse, motel, pension, apart-hôtel, flat-hôtel, ...

Grand commerce spécialisé : commerce de superficie supérieure ou égale à 500 m² et dont l'activité consiste en la fourniture de services ou la vente de biens meubles qui relève d'un secteur spécialisé à l'exclusion du secteur alimentaire.

Logement : ensemble de locaux ayant été conçus pour l'habitation ou la résidence d'une ou plusieurs personnes, pour autant qu'une autre affectation n'ait pas été légalement implantée, en ce compris les maisons de repos et les lieux d'hébergement agréés ou subventionnés, et à l'exclusion des établissements hôteliers.

Parcelle : parcelle cadastrale.

Publicité : inscription, forme ou image destinée à informer le public ou à attirer son attention, en ce compris le dispositif qui la supporte, à l'exclusion des enseignes et de la signalisation des voiries, lieux et établissements d'intérêt général ou à vocation touristique

Publicité associée à l'enseigne : publicité dont le message publicitaire est axé sur un produit ou un service distribué ou presté par l'occupant commercial ou industriel de l'immeuble et qui n'est pas susceptible d'être modifié pendant la durée du permis.

Situation existante : situation existante de droit et non de fait.

Superficie de plancher : totalité des planchers mis à couvert et offrant une hauteur libre d'au moins de 2,20 m dans tous les locaux, à l'exclusion des locaux situés sous le niveau du sol qui sont affectés au parcage, aux caves, aux équipements techniques et aux dépôts. Les dimensions des planchers

sont mesurées au nu extérieur des murs des façades, les planchers étant supposés continus, sans tenir compte de leur interruption par les cloisons et murs intérieurs, par les gaines, cages d'escaliers et d'ascenseurs.

• **Terrain** : parcelle ou ensemble de parcelles contiguës, cadastrées ou non, appartenant à un même propriétaire.

Vu pour être annexé à l'arrêté du Gouvernement de la Région Bruxelles-Capitale du déterminant la composition du dossier des demandes de permis d'urbanisme,

Bruxelles, 2013.

Pour le Gouvernement de la Région de Bruxelles-Capitale,
Le Ministre-Président du Gouvernement de la Région de Bruxelles-Capitale chargé des Pouvoirs locaux, de l'Aménagement du Territoire, des Monuments et des Sites, de la Propreté publique et de la Coopération au Développement.

Brussel..... 2013.

Voor de Brusselse Hoofdstedelijke Regering,
De Minister-President van de Brusselse Hoofdstedelijke Regering belast met Plaatselijke Besturen, Ruimtelijke Ordening, Monumenten en Landschappen, Stadsvernieuwing, Huisvesting, Openbare Netheid en Ontwikkelingssamenwerking.

Rudi VERVOORT



Annexe formulaire

Liste des arbres à hautes tiges à abattre et à planter

Localisation	Arbres existants à abattre (Circonférence)	Nouvelles plantations d'arbres HT / motte / 20/25
Avenue du Bempt	1 <i>Acer platanoïdes</i> (40/45) 7 <i>Acer platanoïdes</i> (50/55) 3 <i>Acer platanoïdes</i> (60/65) 5 <i>Acer platanoïdes</i> (70/75) 1 <i>Acer platanoïdes</i> (80/85) 2 <i>Acer platanoïdes</i> (100/105) 2 <i>Acer platanoïdes</i> (120/125)	7 <i>Acer campestre</i> 'Eko Effen'
	2 <i>Prunus sp</i> (20/25)	8 <i>Prunus avium</i> 'Plena'
	2 <i>Carpinus betulus</i> 'Fastigiata' (60/65)	7 <i>Alnus glutinosa</i> 'Pyramidalis'
Avenue de la Verrerie	1 <i>Acer platanoïdes</i> (50/55) 1 <i>Acer platanoïdes</i> (60/65) 3 <i>Acer platanoïdes</i> (70/75) 1 <i>Acer platanoïdes</i> (100/105) 7 <i>Acer platanoïdes</i> (120/125) 1 <i>Acer platanoïdes</i> (130/135) 3 <i>Acer platanoïdes</i> (150/155)	3 <i>Acer campestre</i> 'Eko Effen'
		5 <i>Crataegus x media</i> 'Pauls Scarlet'
		4 <i>Alnus glutinosa</i> 'Pyramidalis'
Avenue Kersbeek	4 <i>Corylus colurna</i> (20/25) 3 <i>Corylus colurna</i> (30/35) 2 <i>Corylus colurna</i> (40/45) 8 <i>Corylus colurna</i> (50/55) 21 <i>Corylus colurna</i> (70/75) 15 <i>Corylus colurna</i> (100/105) 1 <i>Corylus colurna</i> (120/125)	15 <i>Acer campestre</i> 'Queen Elizabeth'
	2 <i>Prunus sp</i> (20/25).	17 <i>Carpinus betulus</i> 'A. Beeckman'
		20 <i>Prunus avium</i> 'Plena'

Square Bia Boucquet	1 <i>Acer platanoïdes</i> (120/125)	1 <i>Prunus avium</i> 'Plena'
	1 <i>Betula pendula</i> (40/45) 1 <i>Betula pendula</i> (70/75) 1 <i>Betula pendula</i> (90/95) 1 <i>Betula pendula</i> (130/135) 1 <i>Betula pendula</i> (140/145)	1 Cépée - <i>Cornus mas</i>
	1 <i>Prunus sp.</i> (60/65)	2 Cépées - <i>Crataegus monogyna</i>
	1 <i>Carpinus betulus</i> (150/155)	

Localisation	Arbres existants conservés
Avenue du Bempt	4 <i>Acer platanoïdes</i>
Square Bia Boucquet	1 <i>Acer platanoïdes sp</i>
	7 <i>Betula pendula.</i>
	1 <i>Prunus cerasifera</i> 'Nigra'
	2 <i>Alnus glutinosa</i>

Annexe au cadre IX – Tableau Eclairage Public :

Forest 2000159754 Avenue de La Verrerie – Déplacement de poteaux

ECLAIRAGE PUBLIC	Existant	Projeté (non modifié)
Typologie (<i>ex : console, poteau, axiale, ...</i>)	Poteaux (Albany)	Poteaux (Albany)
Longueur (<i>m linéaires</i>)	+/- 77m	+/- 77m
Points lumineux (<i>nombre</i>)	5	5
Consommation (<i>kw/h</i>)	595 w	595 w

Forest 2000159453 Avenue Du Bempt – Renouvellement de l'éclairage public

ECLAIRAGE PUBLIC	Existant	Projeté (non modifié)
Typologie (<i>ex : console, poteau, axiale, ...</i>)	Poteaux (MC2)	Poteaux (Sera 600)
Longueur (<i>m linéaires</i>)	+/- 158m	+/- 158m
Points lumineux (<i>nombre</i>)	10	13
Consommation (<i>kw/h</i>)	1617 w	758 w

Forest 2000144086 Avenue Kersbeek – Renouvellement de l'éclairage public

ECLAIRAGE PUBLIC	Existant	Projeté (non modifié)
Typologie (<i>ex : console, poteau, axiale, ...</i>)	Poteaux (PTA)	Poteaux (CMS Leds Mini –Maya)
Longueur (<i>m linéaires</i>)	+/- 390m	+/- 390m
Points lumineux (<i>nombre</i>)	10	19
Consommation (<i>kw/h</i>)	869w	1568w

